



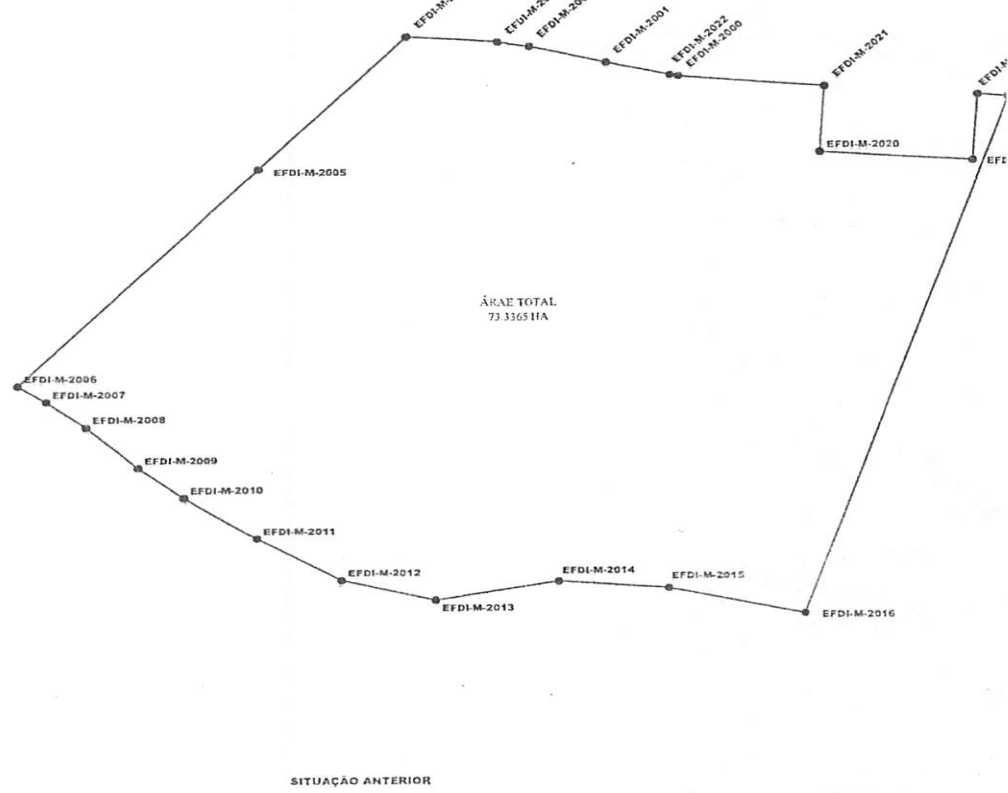
<p>8.000 m</p> <p>TRAL 33°W.GR KM (UTM)</p>	<p>Responsavel Técnico:</p>  <p>Cicero Fidelis Neto Crea: 161344107-0</p>	 <b>CADASTRAL SOLUTION</b> <b>GEOTECNOLOGIA E DESENVOLVIMENTO DE SISTEMAS</b>		
	<p>QUADRO DE MATRÍCULAS</p> <p>GLABA A MAT. 18381 59,3365 HA</p> <p>GLABA B 14 HA</p>	<p><b>PLANTA TOPOGRÁFICA PARA REGISTRO DE IMÓVEL</b>  <b>DENOMINAÇÃO: FAZENDA BOM FIM/BARREIRAS</b>  <b>PROPRIETÁRIO: LEONÍSIO PEDRO DO NASCIMENTO</b>  <b>MATRÍCULA: 18381 SNCR: 2090820060845</b></p>		<p>DATA: JUNHO/2020</p> <p>FOLHA: 1/1</p>



Assinado eletronicamente por: SEBASTIAO AGRIPINO CAVALCANTI DE OLIVEIRA - 08/07/2020 15:28:24 - 5b96e7c  
<https://pje.trt13.jus.br/primeirograu/Processo/ConsultaDocumento/listView.seam?nd=20070815243095800000014468598>  
 Número do processo: 0000052-75.2019.5.13.0023  
 Número do documento: 20070815243095800000014468598

PJe Assinado eletronicamente por: TALITA SIMOES LEAO - Juntado em: 20/07/2020 11:17:19 - d7bdc42

PJe Assinado eletronicamente por: ERIKA REINEL ALMEIDA - Juntado em: 01/09/2020 16:00:53 - 323d843



LEGENDA

- LEVATAMENTO ATUAL / ÁREA DESMEMBRADA
- ÁREA REMANESCENTE
- MARCOS IN LOCO



ESCALA GRAFICA



ORIGEM DA QUILOMETRAGEM: EQUADOR E MERIDIANO CE  
 ACRESCIDA DAS CONTANTES N 10.000KM E 50  
 DATUM HORIZONTAL: SIRGAS 2000  
 ROJEÇÃO: UNIVERSAL TRANVERSA DE MERCATOR  
 ZONA 24



Assinado eletronicamente por: SEBASTIAO AGRIPINO CAVALCANTI DE OLIVEIRA - 08/07/2020 15:28:24 - 5b96e7c  
<https://pje.trt13.jus.br/primeirograu/Processo/ConsultaDocumento/listView.seam?nd=20070815243095800000014468598>  
 Número do processo: 0000052-75.2019.5.13.0023  
 Número do documento: 20070815243095800000014468598



Assinado eletronicamente por: TALITA SIMOES LEO - Juntado em: 20/07/2020 11:17:19 - d7bdc42  
<https://pje.trt13.jus.br/pjekz/validacao/20072011170964500000014524126?instancia=1>  
 Número do processo: 0000052-75.2019.5.13.0023  
 Número do documento: 20072011170964500000014524126



Assinado eletronicamente por: ERIKA REINEL ALMEIDA - Juntado em: 01/09/2020 16:00:53 - 323d843  
<https://pje.trt13.jus.br/pjekz/validacao/20090116004808400000014793616?instancia=1>  
 Número do processo: 0000052-75.2019.5.13.0023  
 Número do documento: 20090116004808400000014793616



PODER JUDICIÁRIO FEDERAL  
JUSTIÇA DO TRABALHO  
TRIBUNAL REGIONAL DO TRABALHO DA 13ª REGIÃO  
Central Regional de Efetividade

Rua Aviador Mário Vieira De Melo, S/N, João Agripino, João Pessoa - PB - Cep: 58034-045

**AÇÃO TRABALHISTA - RITO ORDINÁRIO (985) 0000052-75.2019.5.13.0023**

**MANDADO:** Id c4afd39

**EXEQUENTE:** MOZART ALVES DA SILVA

**EXECUTADO:** LEONISIO PEDRO DO NASCIMENTO

**VALOR DA EXECUÇÃO:** R\$ 89.844,74 atualizado até 01/07/2019

**AUTO DE PENHORA E AVALIAÇÃO DE IMÓVEL**

No dia 01/09/2020, para a garantia da execução acima, procedi à penhora e à avaliação do seguinte bem:

**Descrição:** uma área de **14 (quatorze) hectares** de terra encravada na propriedade denominada Fazenda Farinha – esta situada no Município de Boa Vista-PB, com características e confrontantes constantes da Matrícula n.º 18.381 do Cartório de Registro de Imóveis de Pocinhos-PB, Código INCRA/SNCR: 2090820060845. Obs: a indicação precisa dos limites da área penhorada constam da planta topográfica do imóvel anexa ao presente auto de penhora.

**Benfeitorias:** a área penhorada corresponde a terra nua e não dispõe de benfeitorias.

**Proprietário:** Leonísio Pedro do Nascimento (Fone: 83 99166-4004)

**Endereço:** acesso por estrada vicinal situada no KM 185 da BR-230, sentido Campina Grande (próximo ao Posto de Combustível Novo Tempo) 2,4 km adentro.

**Coordenadas geográficas decimais:** Latitude: -7.07399 / Longitude: -36.0612

**Google Maps:** <https://goo.gl/maps/a5JFT2hQNRa9kg5z>

**Avaliação** – R\$ 94.000,00 (noventa e quatro mil reais)

**Erika Reinel Almeida**  
Oficiala de Justiça Avaliadora Federal

PROCESSO N.º 0000052-75.2019.5.13.0023  
MANDADO: Id c4afd39



Figura 1 – Fazenda Farinha - Imagem de satélite extraída do SIGEF (<https://sigef.incra.gov.br>)

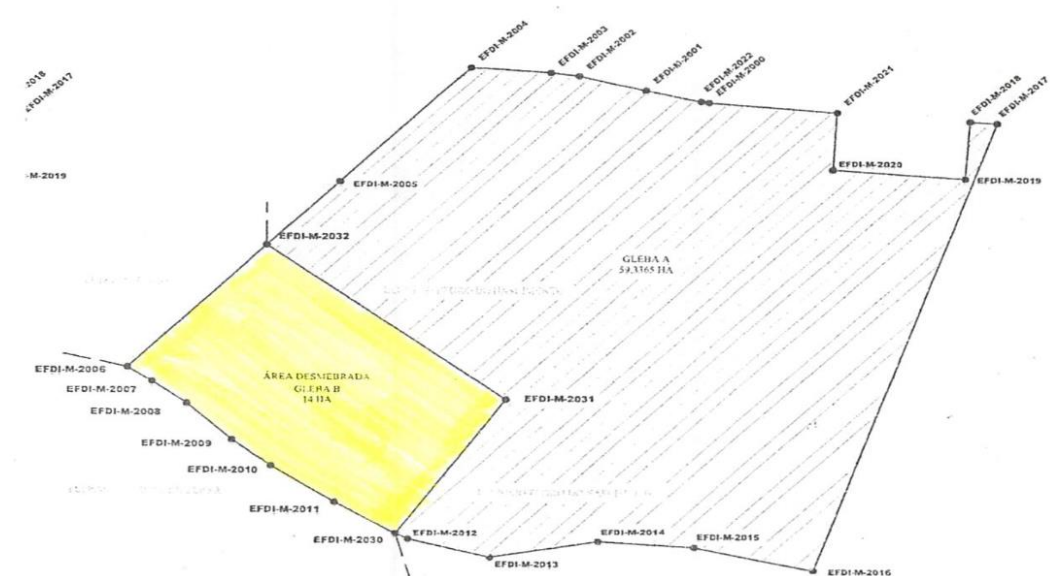


Figura 2 – Planta Topográfica - Área penhorada de 14ha em destaque.



Assinado eletronicamente por: ERIKA REINEL ALMEIDA - Juntado em: 01/09/2020 16:00:53 - cb5e106  
<https://pje.trt13.jus.br/pjekz/validacao/20090116004775100000014793615?instancia=1>  
Número do processo: 0000052-75.2019.5.13.0023  
Número do documento: 20090116004775100000014793615